







-  riešené územie\_970,0 m2
-  exist. objekty v okolí
-  jestvujúci riešený chodník s obrubníkom - asfaltová časť\_225,00m2
-  jestvujúci riešený chodník s obrubníkom - časť chodníka z betón. panelov\_90,00m2
-  zatravnená plocha
-  jestvujúce stromy

EXISTUJÚCI STAV JE ZAKRESLENÝ NA ZÁKLADE OBHLIADKY ZO DŇA 13.1.2020 a PROJEKTOVEJ DOKUMENTÁCIE z r.1985.  
 PRED ZAHÁJENÍM PRÁČ PREVERIŤ TRASOVANIE SIETÍ !!!  
 VÝKRES NEMERAŤ! JE POTREBNÉ POUŽIŤ LEN KÓTY, VŠETKY ROZMERY PREMERAŤ PRIAMO NASTAVBE A AKTUALIZOVAŤ !!!  
 PROJEKT NA OHLÁŠKU NENAHRÁDZA REALIZAČNÝ PROJEKT!!!

NÁZOV AKCIE: <b>Rekonštrukcia chodníka na Poštovej ul., Palárikovo</b>	
MIESTO STAVBY: kat.úz. Palárikovo, parc. č. 701/1, okres Nové Zámky	
INVESTOR: Obec Palárikovo, Hlavná ul. 82, 941 11 Palárikovo	
HLAVNÝ PROJEKTANT:	VYPRACOVAL:
Ing. arch. Katarína Stajančová	Ing. arch. Katarína Stajančová
REKONŠTRUKCIA CHODNÍKA NA POŠTOVEJ UL. V OBCI PALÁRIKOVO	
NÁZOV VÝKRESU: <b>Celková situácia_ skutkový stav</b>	

K&P architekti, s.r.o. Kazanská 5A 821 06 BRATISLAVA	
autorizovaný architekt SKA Ing. arch. Katarína Stajančová, reg.č. 2021AA	
DÁTUM	1/2020
PROFESIA	ARCHITEKTÚRA
FORMÁT	STUPEŇ NA OHLÁŠKU
2xA4	Č. VÝK. <b>02</b>
MIERKA	1:500