

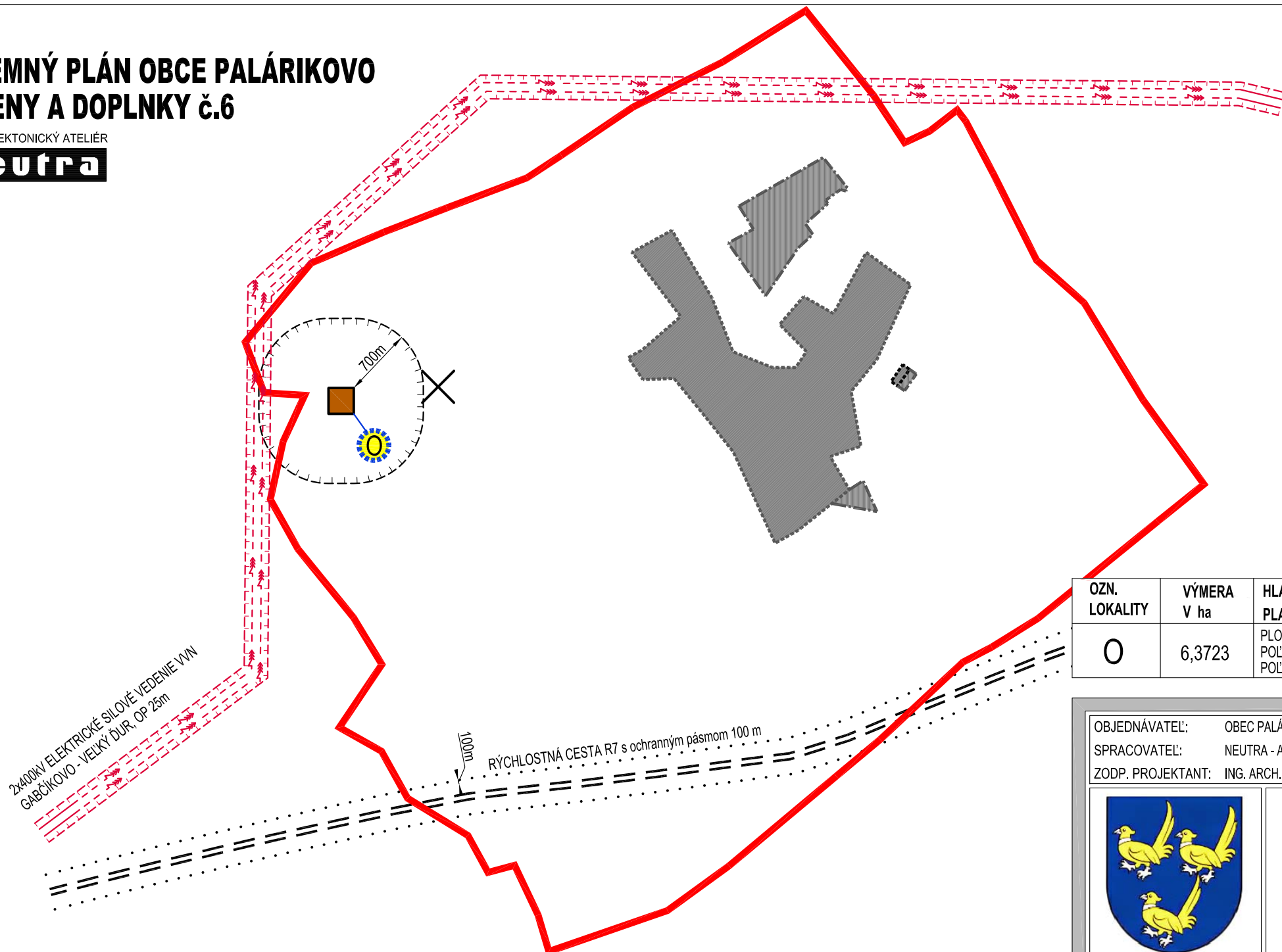
ÚZEMNÝ PLÁN OBCE PALÁRIKOVO ZMENY A DOPLNKY č.6

ARCHITEKTONICKÝ ATELIÉR

neutra

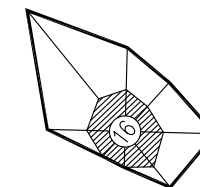
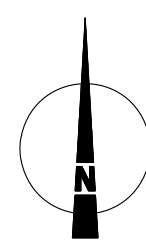
LEGENDA ÚPN OBCE PALÁRIKOVO ZaD č.6

STAV	NÁVRH	
		KATASTRÁLNA HRANICA
		HRANICA ZASTAVANÉHO ÚZEMIA
		OZNAČENIE LOKALITY RIEŠENEJ V RÁMCI ZaD č.6
		POLNOHOSPODÁRSKY AREÁL
		PÁSMO HYGIENICKEJ OCHRANY POLNOHOSPODÁRSKEHO AREÁLU - PHO 700m
		NEPRESNÉ ZAKRESLENIE POLOHY POLNOHOSPODÁRSKEHO AREÁLU
		RÝCHLOSTNÁ CESTA R7 rozvojový zámer - zdroj: ÚPN VUC NSK v znení ZaD1
		OCHRANNÉ PÁSMO RÝCHLOSTNEJ CESTY R7 - 100 m
		2x400kV ELEKTRICKÉ SILOVÉ VEDENIE VVN GABČIKOVO - VEĽKÝ ĎUR DVOJLINKA, rozvojový zámer - zdroj: ÚPN VUC NSK v znení ZaD1
		OCHRANNÉ PÁSMO VVN ELEKTRICKÉHO SILOVÉHO VEDENIA - 25 m



OZN. LOKALITY	VÝMERA V ha	HLAVNÁ FUNKCIA V ZMYSLE PLATNÉHO ÚPD	NAVROVANÁ Hlavná funkcia v zmysle doplnku č. 6	ÚČEL NAVROVANÝCH DOPLNKOV
0	6,3723	PLOCHY A OBJEKTY S FUNKCIOU POLNOHOSPODÁRSKEJ VÝROBY - POLNOHOSPODÁRSKY PODNIK	PLOCHY A OBJEKTY S FUNKCIOU POLNOHOSPODÁRSKEJ VÝROBY - POLNOHOSPODÁRSKY PODNIK	ÚPRAVA PÁSMO HYGIENICKEJ OCHRANY PRE POLNOHOSPODÁRSKY PODNIK PHO 700m

OBJEDNÁVATEĽ:	OBEC PALÁRIKOVO, OKRES NOVÉ ZÁMKY	MIERKA:	1:50000
SPRACOVATEĽ:	NEUTRA - ARCHITEKTONICKÝ ATELIÉR, FARSKÁ 1, 949 01 NITRA, TEL./FAX: 037/6579461	FORMÁT:	2 A4
ZODP. PROJEKTANT:	ING. ARCH. PETER MIZIA	PROJEKTANT:	ING. LUCIA ČERNÁ
		DÁTUM:	06 / 2020



1

NÁZOV VÝKRESU:

ŠIRŠIE VZŤAHY - M 50000