

## Protokol č. 00901/2021-OV-0250079/21-00

o odovzdaní pozemkov pod stavbami z majetku SR do vlastníctva obcí podľa ustanovení § 2d ods. 1, 2 a § 14d ods. 1 zákona č. 138/1991 Zb. o majetku obcí v znení neskorších predpisov  
medzi účastníkmi:

Odovzdávajúci: **Slovenský pozemkový fond**  
Búdková č. 36, 817 15 Bratislava  
štatutárny orgán : Ing. Gabriela Bartošová – generálna riaditeľka  
Ing. Peter Kubala – námestník generálnej riaditeľky  
IČO: 17335345  
DIČ: 2021007021

Preberajúci: **Obec Palárikovo**  
Hlavná č. 82  
941 11 Palárikovo  
v zastúpení : Mgr. Ľubica Karasová – starostka obce  
IČO : 00 309 176

Podľa ustanovení § 2d ods. 1, 2 a § 14d ods. 1 zákona č. 138/1991 Zb. o majetku obcí v znení neskorších predpisov (ďalej aj ako „zákon“) odovzdávajúci Slovenský pozemkový fond odovzdáva Obci Palárikovo vlastníctvo k nasledovným pozemkom :

Katastrálne územie, obec, okres	LV číslo	KN-C parc. číslo	druh pozemku	výmera (m <sup>2</sup> )	podiel	hodnota majetku (€)
k. ú. Palárikovo obec Palárikovo okres Nové Zámky	419	704	zastavaná plocha a nádvorie	13701	1/1	3 973,29
	2519	4533	zastavaná plocha a nádvorie	914	1/1	265,06
spolu						4 238,35

Katastrálne územie, obec, okres	LV číslo	KN-E parc. číslo	druh pozemku	výmera (m <sup>2</sup> )	podiel	hodnota majetku (€)
k. ú. Palárikovo obec Palárikovo okres Nové Zámky	3135	3277/19	zastavaná plocha a nádvorie	6367	4815720/36392580	244,18
	3134	813/1	zastavaná plocha a nádvorie	683	4815720/36392580	26,10
	1354	1728/1	orná pôda	1152	1/6	55,68
	3149	1736/1	orná pôda	4261	1/8	154,28
spolu						480,24



katastrálne územie, obec, okres	LV číslo	KN-E parc. číslo	druh pozemku	výmera (m <sup>2</sup> )	podiel	KN-C parc. číslo	druh pozemku	hodnota majetku (€)
k. ú. Palárikovo Obec Palárikovo Okres Nové Zámky	3135	2132/4	trvalý trávny porast	2290	4815720/36392580	2132/4	zastavaná plocha a nádvorie	87,87
	3135	2132/4	trvalý trávny porast	2290	168000/36392580	2132/4	zastavaná plocha a nádvorie	2,90
	3081	4399	orná pôda	759	1/1	4399	zastavaná plocha a nádvorie	220,11
	2519	4533	ostatná plocha	503	1/1	4659/2	zastavaná plocha a nádvorie	145,87
						4534/20	ostatná plocha	
	2519	4659/3	ostatná plocha	665	1/1	4659/2	zastavaná plocha a nádvorie	192,85
	3081	4659/1	zastavaná plocha a nádvorie	2143	1/1	4659/2	zastavaná plocha a nádvorie	621,47
						4589/2	vodná plocha	
spolu								1 271,07

**Hodnota majetku je 5 989,66 €** - presné vymedzenie a hodnota odovzdávaného majetku vedená v účtovníctve podľa IP GR č. 3/2005 (pozemky oceňované v priemernej hodnote poľnohospodárskej pôdy v €/m<sup>2</sup> podľa bonitačnej banky dát Výskumného ústavu ekonomiky poľnohospodárstva a potravinárstva Bratislava, ktorý je na tento účel rezortným pracoviskom v rámci rezortu MP SR). Hodnota majetku je vyjadrená k uvedenému podielu:

Na základe úplných podkladov zápis do katastra nehnuteľností záznamom zabezpečí preberajúca strana.

Účastníci protokolu prehlasujú, že vyššie uvedené prejavy k pozemkom v katastrálnom území Palárikovo, obec Palárikovo, okres Nové Zámky sú konkrétne, sú im zrozumiteľné a zmluvná voľnosť nie je obmedzená.

Tento protokol je účinný v súlade s § 47a ods. 1 Občianskeho zákonníka dňom nasledujúcim po dni jeho zverejnenia.

Tento protokol bude zverejnený v plnom rozsahu v Centrálnom registri zmlúv vedenom Úradom vlády SR.




Protokol sa vyhotovuje v piatich vyhotoveniach, z ktorých dva obdrží odovzdávajúci, tri preberajúci, z ktorého jedno vyhotovenie zasiela na katastrálny odbor miestne príslušného okresného úradu.

V Bratislave, dňa : ..... 12 MÁJ 2021


V Palárikove, dňa : ..... 29.04.2021


Odovzdávajúci:

Preberajúci:

  
Ing. Gabriela Bartošová  
generálna riaditeľka



  
Mgr. Ľubica Karasová  
starostka obce

  
Ing. Peter Kubala  
námestník generálnej riaditeľky

